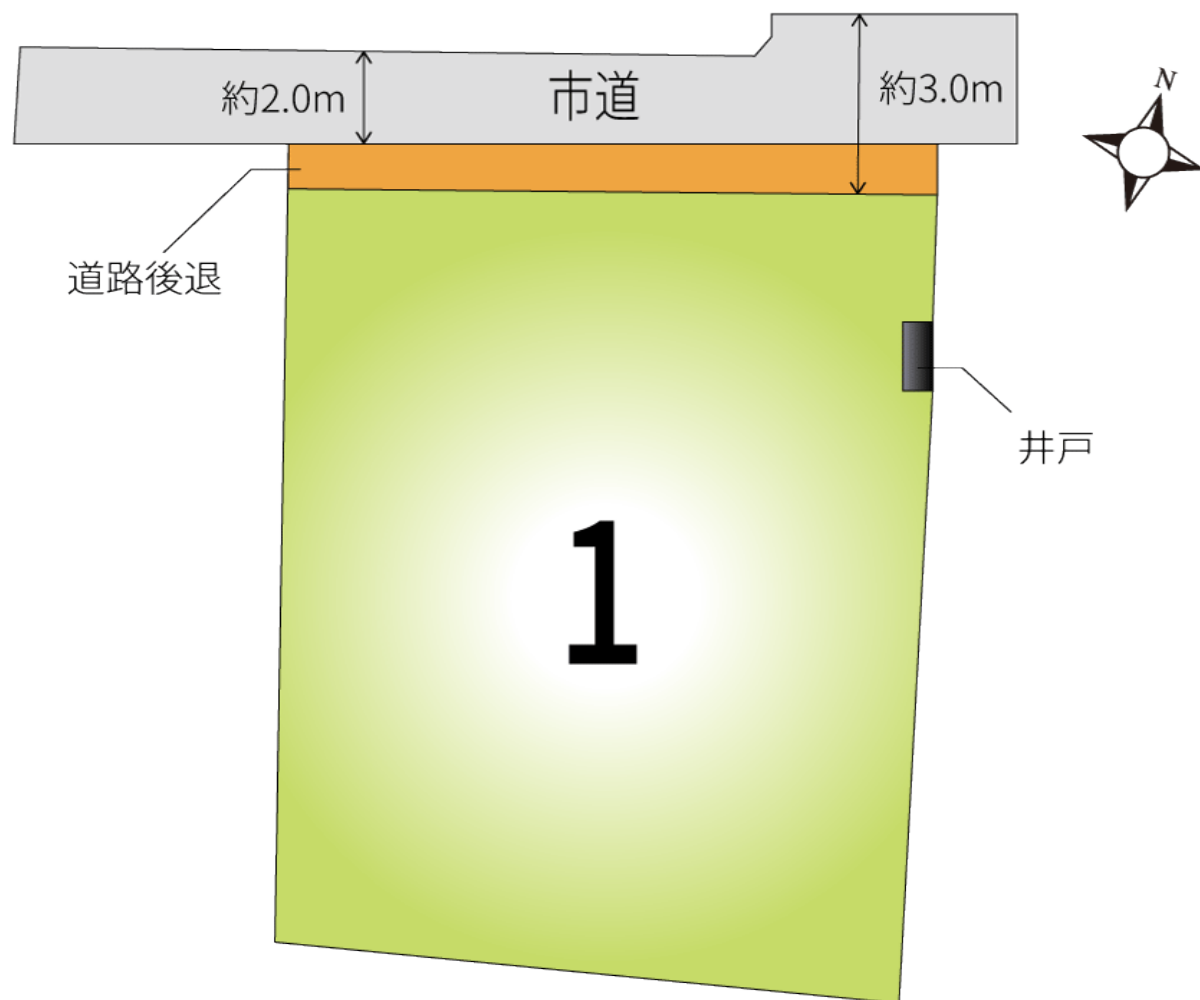


熊本市中央区大江 4 丁目



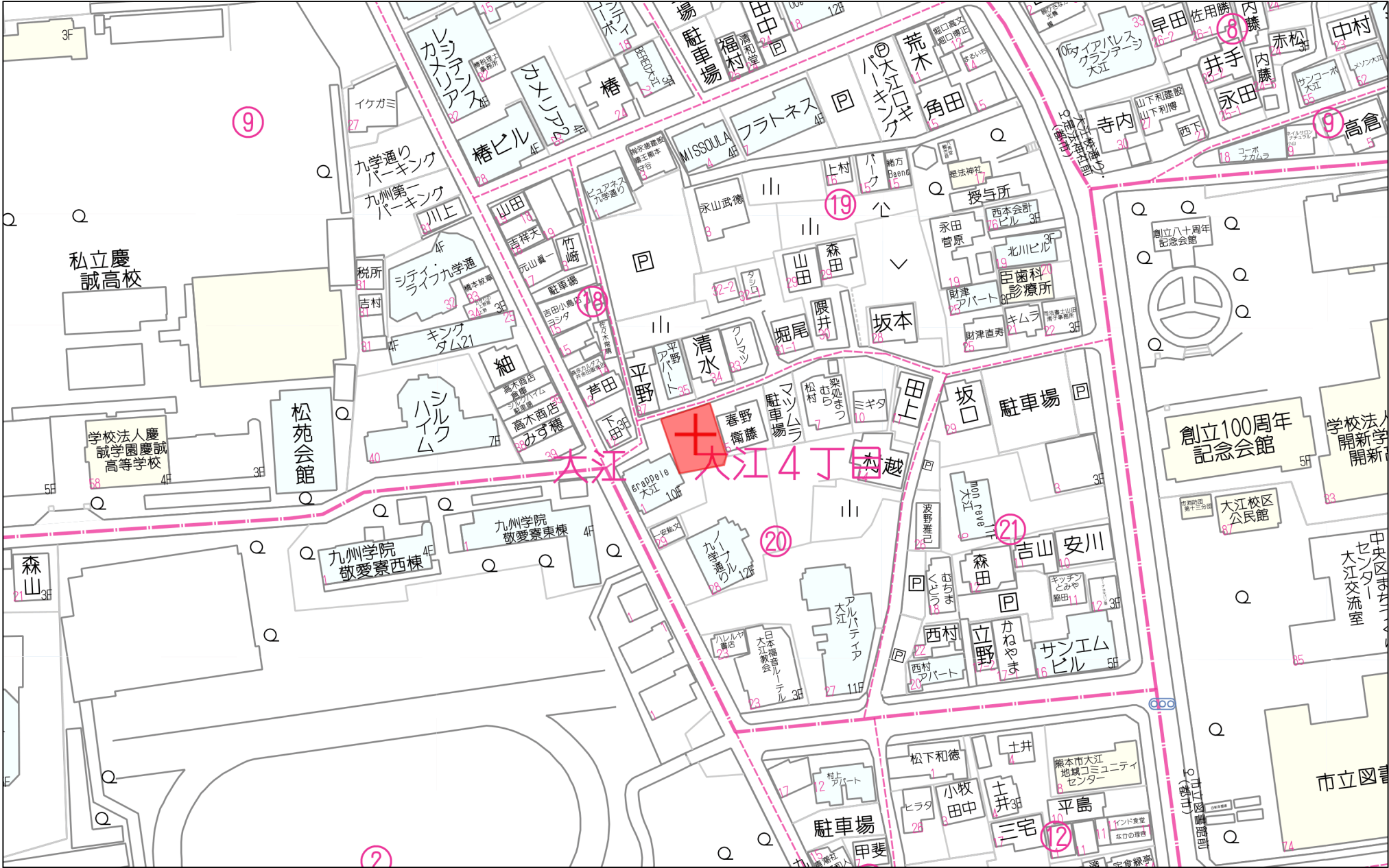
DOUBLE STAGE

株式会社ダブルステージ



140m

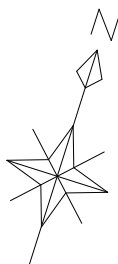
1:3000



60m

1:1500

熊本市中央区大江四丁目20番2
求積図



縮尺 = 1/100

DA104
地籍図根点

求積表

地 番	㊤ 20-2 (有効)				
測点	X n	Yn	X	X × Yn	距 離
SB11	-22206.623	-25952.112	18.826	-488574.460512	10.447
SB12	-22203.549	-25942.128	4.073	-105662.287344	3.326
SB73	-22202.550	-25938.956	-1.710	44355.614760	2.822
B62	-22205.259	-25938.167	-2.911	75506.004137	0.644
I52	-22205.461	-25938.778	-1.596	41398.289688	1.456
I54	-22206.855	-25938.356	-1.228	31852.301168	0.623
B63	-22206.689	-25937.756	-12.856	333455.791136	13.462
B64	-22219.711	-25934.342	-14.544	377189.070048	7.756
K7	-22221.233	-25941.947	-2.664	69109.346808	5.564
K8	-22222.375	-25947.393	14.610	-379091.411730	16.444
			倍 面 積	-461.741841	
			面 積	230.8709205	
			地 積	230.87 m ²	
			坪 数	69.83 坪	

地 番	㊤ 20-2 (道路後退)				
測点	X n	Yn	X	X × Yn	距 離
K1	-22205.659	-25952.401	5.120	-132876.293120	13.781
B61	-22201.503	-25939.262	3.109	-80645.165558	1.091
SB73	-22202.550	-25938.956	-2.046	53071.103976	3.326
SB12	-22203.549	-25942.128	-4.073	105662.287344	10.447
SB11	-22206.623	-25952.112	-2.110	54758.956320	1.006
			倍 面 積	-29.111038	
			面 積	14.5555190	
			地 積	14.55 m ²	
			坪 数	4.40 坪	

地 番	地 積
㊤ 20-2 (有効)	230.87 m ²
㊤ 20-2 (道路後退)	14.55 m ²

総合計面積	245.4264395 m ²
-------	----------------------------

分筆登記申請前の求積図です。
分筆登記完了が前提となっています。

令和7年8月12日作成

